

PROFIL DESA AIRBARA
KECAMATAN AIRGEGAS KABUPATEN BANGKA SELATAN
TAHUN 2022

1. SEJARAH DESA.

Sejarah Desa Airbara dimulai dari datangnya dua bersaudara yang bernama To dan Angges mendiami suatu wilayah yang saat ini dikenal dengan Desa Airbara. To yang berjenis laki-laki menetap di desa Airbara sedangkan adiknya yang berjenis kelamin perempuan tinggal di desa sebelahnya sehingga sampai saat ini dikenal dengan desa Ranggalas yang berasal dari nama orang pertama yang tinggal di desa tersebut yaitu Angges.

Nama desa Airbara bermula pada suatu kejadian zaman dahulu terdapat sebuah dua orang yang sedang melakukan jaga malam atau ronda malam dan pos penjagaannya didekat air atau dalam bahasa indonesianya air. Pada saat musim penghujan dua orang tersebut membuat api dengan menggunakan kayu malik untuk menghindari rasa dingin dan juga gigitan nyamuk. Pemilihan kayu malik dikarenakan kayu malik dapat mengeluarkan asap lebih banyak dibandingkan kayu yang lainnya selain itu kayu malik juga tahan lama. Karena cuaca dingin mereka saling berebutan api yang hanya tinggal baranya tersebut. Perebutan itu dilakukan dengan cara saling memindahkan api didekat diri masing-masing saat yang lainnya tertidur lelap sehingga memicu konflik yang berakhir dengan tindak pembunuhan.

Sejak kejadian itu nama desa Airbara tersebut diberi nama Desa Airbara. Alasan pemberian nama desa tersebut dikarenakan kejadian tersebut terkenal dikalangan masyarakat karena kejadiannya didekat air dan penyebab pembunuhan tersebut adalah perebutan bara api oleh karena itu Desa tersebut diberi nama Desa Airbara.

Berdasarkan Undang-Undang 5 Tahun 2003, Kabupaten Bangka Selatan dibentuk dimana implementasi dari Undang-Undang tersebut Kabupaten Bangka Selatan terdiri dari 5 Kecamatan, 45 Desa, dan 3 Kelurahan. Namun dalam perkembangannya pada tahun 2007 akibat terbentuknya 2 Kecamatan baru melalui Peraturan Daerah Kabupaten Nomor 26 Tahun 2007 tentang Pembentukan Kecamatan Tukak Sadai dan Kecamatan Pulau Besar Beserta Penataan Kecamatan di Kabupaten Bangka Selatan menyebabkan Kabupaten Bangka Selatan bertambah menjadi 7 Kecamatan, 50 Desa dan 3 Kelurahan. Dan seiring dengan perkembangannya, pada tahun 2012 lalu terbentuk lagi 1 (satu) Kecamatan baru melalui Peraturan daerah Kabupaten bangka Selatan Nomor 2 Tahun 2012 tentang Pembentukan Kecamatan Kepulauan Pongok serta penataan kembali Kecamatan di Kabupaten Bangka Selatan sampai dengan saat ini menjadi 8 Kecamatan , 50 Desa

dan 3 Kelurahan. Yakni Kecamatan Toboali terdiri dari (Desa Gadung, Desa Bikang, Desa Jeriji, Desa Serdang, Desa Rindik, Desa Kepoh, Desa Keposang dan Desa Rias), Kecamatan Airgegas terdiri dari (Desa Pergam, Desa Bencah, Desa Airgegas, Desa Nangka, Desa Ranggalas, Desa Airbara, Desa Tepus, Desa Sidoharjo, Desa Delas dan Desa Nyelanding), Kecamatan Payung terdiri dari (Desa Payung, Desa Pangkalbuluh, Desa Bedengung, Desa Ranggung, Desa Irat, Desa Paku, Desa Nadung, Desa Malik dan Desa Sengir), Kecamatan Simpang Rimba terdiri dari (Desa Bangka Kota, Desa Gudang, Desa Jelutung, Desa Simpangrimba, Desa Sebagian, Desa Rajik dan Desa Permis), Kecamatan Pulau Besar terdiri dari (Desa Batu Betumpang, Desa Sukajaya, Desa Pancatunggal, Desa Sumberjaya Permai, dan Desa Fajar Indah), Kecamatan Tukak Sadai terdiri dari (Desa Pasir Putih, Desa Sadai, Desa Tiram, Desa Tukak dan Desa Bukit Terap), Kecamatan Kepulauan Pongok terdiri dari (Desa Pongok dan Celagen)Kecamatan Lepar Pongok terdiri dari (Desa Tanjung Labu, Desa Penutuk, Desa Tanjung Sangkar, dan Desa Kumbang), dimana Desa Airbara masuk dalam wilayah Kecamatan Airgegas.

2. KONDISI GEOGRAFIS DESA

2.1. Letak Desa

Desa Airbara merupakan salah satu desa di Kecamatan Airgegas Kabupaten Bangka Selatan. Secara geografis Desa Airbara terletak pada koordinat S 2° 33' 36. 6588" dan E 106° 21' 49. 4748" dan berada di Dataran Tinggi dengan ketinggian 48,0 meter diatas permukaan laut dengan kemiringan 10 %. Sesuai dengan kondisi geografis, Desa Airbara beriklim tropis dengan 2 musim yaitu musim kemarau antara bulan april sampai dengan bulan september dan musim penghujan antara bulan oktober sampai dengan bulan maret. Sedangkan curah hujan rata-rata 227,9 mm, suhu udara berkisar antara 26 °c sampai dengan 27,3 °c dengan kelembaban udara rata-rata 83,4% sampai dengan 87,3%.

2.2. LUAS WILAYAH

Desa Airbara memiliki luas wilayah 7.169 Ha atau 70,50 km² Yang terdiri dari:

- Tanah pemukiman : 230 Ha
- Tanah perkebunan : 4245 Ha
- Hutan : 27, 4 Ha
- Perkantoran Pemerintah : 0,05 Ha
- Lapangan Olahraga : 0,20 Ha
- Tempat Pendidikan/Sekolah : 1 Ha
- Pemakaman Umum : 0,15 Ha
- Lain-lain : 0 Ha



2.3. Batas Desa

Secara umum wilayah administrasi desa Airbara memiliki batas-batas sebagai berikut dengan peta administrasi desa terlampir:

- Sebelah utara berbatasan dengan Desa Nibung Kabupaten Bangka Tengah
- Sebelah selatan berbatasan dengan Desa Ranggas
- Sebelah timur berbatasan dengan Desa Kulur Kabupaten Bangka Tengah
- Sebelah barat berbatasan dengan Desa Paku

2.4. Orbitasi / jarak dari Pemerintahan Desa

- Jarak dari pusat pemerintah Kecamatan : 14 Km
- Jarak Ibukota Kabupaten : 55 Km
- Jarak Ibukota Propinsi: : 70 Km

3. KONDISI DEMOGRAFI

Jumlah Penduduk Desa Airbara Kecamatan Airgegas Kabupaten Bangka Selatan per tanggal 31 Desember 2022 sebanyak 4013 Jiwa yang terbagi kedalam 1239 KK. Dengan kepadatan penduduk 0,319 Jiwa per Kilo Meter. Komposisi penduduk menurut jenis kelamin, jumlah penduduk laki-laki per tanggal 31 Desember 2022 sebesar 2074 jiwa, lebih besar dibanding jumlah perempuannya sebesar 1939 jiwa.

Secara Sosial dan ekonomi, penduduk Desa Airbara dikelompokkan dalam basis mata pencaharian pada sektor Pertanian 1%, Perkebunan 70%, Perdagangan 3% pertambangan 20%, perikanan 1%, peternakan 5%. Mata pencaharian penduduk sebagian besar adalah Perkebunan dengan aktifitas utama yaitu Berkebun Sawit.

a. Pekerjaan/mata pencaharian

1.	Karyawan Swasta	9	Orang
2.	Pegawai Negeri Sipil	33	Orang
3.	TNI/Polri	3	Orang
4.	Wiraswasta/pedagang	266	Orang
5.	Petani	927	Orang
6.	Tukang	10	Orang
7.	Buruh tani	157	Orang
8.	Pensiunan	12	Orang
9.	Nelayan	0	Orang
10.	Peternak	35	Orang
11.	Jasa	15	Orang
12.	Pengrajin	5	Orang
13.	Pekerja/Seni	10	Orang
14.	Lainnya	0	Orang
15.	Belum bekerja dan pengangguran	384	Orang

b. Tingkat Pendidikan yang sedang di ikuti

- Pendidikan umum

a.	Taman Kanak-kanak/PAUD	114	Orang
b.	Sekolah Dasar/Sederajat	484	Orang
c.	SMP/ sederajat	182	Orang
d.	SMA/sederajat	146	Orang
e.	Akademi D1/D2	3	Orang
f.	Sarjana	99	Orang
g.	Pascasarjana /S2/S3.	0	Orang

- Lulusan pendidikan khusus

a.	Pondok Pesantren	67	Orang
b.	Pendidikan keagamaan	10	Orang
c.	Sekolah Luar Biasa	1	Orang
d.	Kursus keterampilan	15	Orang

- Tidak lulus dan tidak sekolah 17 Orang

4. POTENSI DESA

Potensi ekonomi unggulan Desa Airbara adalah dibidang pertanian dan perkebunan dengan luas Wilayah Desa adalah 7.169 Ha yang terbagi menjadi 6 Dusun dengan luas lahan pertanian dan perkebunan produktif 4.245 hektar. Selain itu juga dari sector Pengembangan pembudidayaan perikanan darat

berupa ikan nila dan lele dengan memanfaatkan bekas galian timah. juga Potensi alam dan panorama yang bagus yang memungkinkan dikembangkannya pariwisata Desa . Berikut rincian potensi yang ada di Desa Airbara:

1. Pertanian

1). Kepemilikan Lahan Pertanian dan perkebunan

keluarga memiliki tanah pertanian : 981 keluarga
 Tidak memiliki : 210 keluarga
 Memiliki kurang dari 10 Ha : 981 keluarga
 Jumlah total keluarga petani : 1.191 keluarga

2). Luas Tanaman Pangan Menurut Komoditas

Jagung : 2 Ha,3 Ton/Ha
 Sawah : -
 Ubi Kayu :12 Ha,15 Ton/Ha

2. Perkebunan

LUAS HASIL PERKEBUNAN MENURUT KOMODITAS

No	Jenis Perkebunan	Luas Lahan/Ha	Hasil Produksi/Ha
1	Perkebunan Sawit	4.109 Ha	0,75 Ton/Ha
2	Karet	2.150 Ha	15 Ton/ Ha
3	Lada	735 Ha	3 Ton/Ha
4	Nilam	35 Ha	20 Liter/ Ha
5	Serai	20 Ha	30 Liter/HA

3. Peternakan

Jenis Ternak	Jumlah Pemilik	Perkiraan Jumlah Populasi
Sapi	2 Orang	100 ekor
Ayam kampung	234 Orang	1340 ekor
Ayam broiler	1 Orang	500 ekor
Ayam Petelur	0 Orang	0 ekor
Bebek	6 Orang	300
Kambing	0 Orang	0 ekor



4. Perikanan

JENIS IKAN	JUMLAH PRODUKSI
BAWAL	0,5 Ton/Tahun
Lele	2 ton/ Tahun
Nila	5 ton/Tahun

DOKUMENTASI POTENSI PERKEBUNAN

	<p>Luas Pemanfaatan Lahan untuk perkebunan kelapa sawit didesa airbara diperkirakan \pm 4.109 Ha dengan jumlah produksi sebesar \pm 0,75 ton/hektar. Dimana pengelolaannya dan kepemilikan lahan dikuasai oleh warga desa airbara.</p>
 	<p>Perkebunan serai wangi yang terdapat didesa Airbara diperkirakan seluas \pm 20 Ha dengan jumlah produksi sebesar \pm 30 liter/Ha. Serai wangi pemanfaatan berasal dari minyak hasil penyulingan. Dimana didesa airbara sudah terdapat pabrik penyulingan minyak serai yang dikelola oleh salah satu warga desa Airbara.</p>
  	<p>Perkebunan Nilam Hampir sama dengan perkebunan serai wangi. Yang mana tanaman Nilam merupakan salah satu tanaman perdu yang sekarang banyak dilirik orang sebagai karena memiliki nilai ekonomis yang cukup tinggi. Keunggulan tanaman ini memiliki multi manfaat dan khasiat yang cukup bagus dibanding dengan tanaman perdu yang lainnya. Pengolahannya Tanaman Nilam juga dibuat menjadi minyak nilam dengan proses penyulingan hingga menghasilkan minyak nilam yang kemudian di eksportir kepada buyer. perkebunan nilam didesa Airbara diperkirakan seluas \pm 35 Ha dengan Jumlah produksi \pm 20 Liter/Ha.</p>

DOKUMENTASI POTENSI PERIKANAN

 	<p>Desa Airbara Kecamatan Airgegas Kabupaten Bangka Selatan, berupaya terus mendorong dirinya menuju kemandirian desa. Salah satunya dengan membentuk kelompok budidaya ikan air tawar. Usaha ini memiliki konsep dengan memanfaatkan potensi yang ada. Di desa Airbara ada 2 Kelompok Pembudidaya ikan dimana masing-masing kelompok terdiri dari 10 orang petani ikan. Pada bulan mei 2022 telah diadakan panen raya percontohan budidaya ikan nila didesa airbara yang dihadiri oleh Bupati Bangka Selatan. Dengan jumlah produksi sebesar 5 ton.</p>
---	--


DOKUMENTASI POTENSI PERIKANAN PETERNAKAN

	<p>Peternakan Ayam Broiler atau ayam potong di Desa Airbara berlokasi di Rt 10 Dusun III Airketimbai.</p>
	<p>Peternakan sapi di Desa Airbara berlokasi di RT 11 Dusun III Airketimbai. Dengan Jumlah Ternak sebanyak 100 Ekor sapi.</p>

DOKUMENTASI POTENSI PARIWISATA

	<p>Pada awalnya, Aik Tawas Desa Airbara, yang berada di wilayah Kecamatan Airgegas hanyalah kubangan besar yang terbentuk dari sisa-sisa pertambangan timah. Berkat ide kreatif Pemuda pemudi Desa Airbara akhirnya dibuatlah seperti taman, dengan <i>view</i> rawa atau danau bekas pertambangan timah di tambah hijaunya pepohonan sekitar. Tempat wisata yang satu ini mengusung konsep wisata taman alam, sehingga berbeda dengan taman-taman lainnya. Anda dan keluarga dapat berekreasi ala taman sembari menikmati keindahan alam yang disuguhkan tempat wisata ini.</p>
	<p>Sirkuit Kartar Desa Airbara Kec. Airgegas sudah pernah menggelar beberapa Gasstrack kejuaraan Salah satunya Kejuaraan Nasional (Kejurnas) Regional 1B Sumatera Grasstrack Open pada tahun 2019.</p>

DOKUMENTASI POTENSI SOSIAL BUDAYA

	<p>Setiap tanggal 12 Robi'ul Awal atau bertepatan dengan Maulid Nabi Muhammad SAW didesa Airbara diadakan Kegiatan Acara Adat berupa Cukuran Massal rambut Bayi yang baru Lahir. kegiatan ini merupakan agenda rutin Desa Airbara yang diadakan setiap tahun dari mulai tahun 2009 sampai dengan sekarang.</p>
---	--

INFASTRUKTUR DESA

Selain sebagai faktor penunjang kemajuan sebuah desa, sarana dan prasarana juga menjadi salah satu faktor yang dapat membantu keberlangsungan kehidupan masyarakat. Di Desa Airbara sendiri, potensi sarana dan prasarana sudah cukup baik dan dapat memenuhi kebutuhan masyarakat. Beberapa sarana dan prasarana mulai dari kesehatan, pendidikan, transportasi dan lain-lain sudah dibangun dan akan terus dilanjutkan agar dapat memenuhi kebutuhan masyarakat dan menunjang mobilitas perekonomian di Desa Airbara.

Berikut ini merupakan beberapa sarana dan prasarana yang sudah ada di Desa Airbara:

1. Sarana dan Prasarana Ekonomi



Pasar Rakyat Desa Airbara Berdiri sejak tahun 2018. Dimana beroperasi setiap hari dari jam 05.000 WIB sampai Dengan Jam 09.00 WIB. Dengan jumlah pedagang sebanyak 50 orang. Yang terdiri dari pedagang sayur mayur, kebutuhan pokok dan pedagang ikan.

2. Sarana dan prasarana transportasi

No.	Jenis Sarana Prasarana	Kondisi	Jumlah/Volume
1.	Jalan Usaha Tani	Cukup	5,1 Km
2.	Jalan Desa	Baik	6,3 Km
3.	Jalan Lingkungan	Cukup	2,9 Km
4.	Jalan Kabupaten	Baik	3 Km
5.	Jalan Propinsi	Baik	3 Km
6.	Jembatan Kayu/Bambu	Cukup	1 Bh
7.	Jembatan Beton	Baik	3 Bh

3. Prasarana Dan Sarana Komunikasi Dan Informasi

No.	Jenis Sarana Prasarana	Kondisi	Jumlah/ Volume
1.	Jaringan Internet	Baik	1 Unit
2.	Website Desa	Berkembang	Ada
5.	Facebook	Berkembang	Ada

4. Prasarana Air Bersih Dan Sanitasi

No.	Jenis Sarana Prasarana	Kondisi	Jumlah/Volume
1.	Sarana Air Bersih	Baik	1 Unit
2.	Mata Air	Baik	5 Mata Air
3.	Sumur Gali	Baik	1.100 Bh
4.	Jamban Sehat	Baik	1.159 Bh
5.	Rumah Layak Huni	Baik	1076 Bh

5. Prasarana Peribadatan

No.	Jenis Sarana Prasarana	Kondisi	Keterangan
1.	Masjid	Baik	4
2.	Musholla	Baik	6

6. Prasarana Olahraga

No.	Jenis Sarana Prasarana	Kondisi	Keterangan
1.	Lapangan Bola	Sedang	4
2.	Lapangan Voli	Sedang	2
3.	Meja Ping pong	Baik	1
4.	Lapangan Badminton	Baik	2
5.	Lapangan Futsal	Sedang	1

DOKUMENTASI SARANA DAN PRASERANA OLAHRAGA DIDESA AIRBARA

	Lapangan Voly Desa Airbara berlokasi di RT 05 Dusun VI dan Rt 10 Dusun III Airketimbai
	Lapangan Futsal Desa Airbara Berlokasi di RT 02 Dusun II
	Lapangan Sepakbola Desa Airbara berlokasi di RT 09 Dusun V, RT 05 Dusun VI, di RT 13 Dusun III Airketimbai dan di Rt 12 Dusun IV Tungkal
	Lapangan Bulu Tangkir Indor Berlokasi di RT 02 Dusun II



7. Serana dan Praserana Kesehatan

No.	Jenis Sarana Prasarana	Kondisi	Keterangan
1.	Pos Kesehatan Desa	Aktif	3 Unit
2.	Gedung Posyandu	Aktif	4 Unit
3.	Puskesmas	Aktif	1 Unit

8. Sarana dan Praserana Pendidikan

No.	Jenis Sarana Prasarana	Kondisi	Keterangan
1.	SLTP/MTs	Baik	1 unit
2.	SD/MI	Baik	3 unit
3.	TPA	Baik	3 unit
4.	TK	Baik	3 unit

9. Sarana dan Praserana Umum

	Gedung Serbaguna Desa Airbara
	Perpustakaan Desa Airbara



KEPALA DESA AIRBARA



MUKLIS INSAN, S.ST